

Felssturz Räterichsbodensee Juni 2022 ($\leq 22.$ Juni 2022)

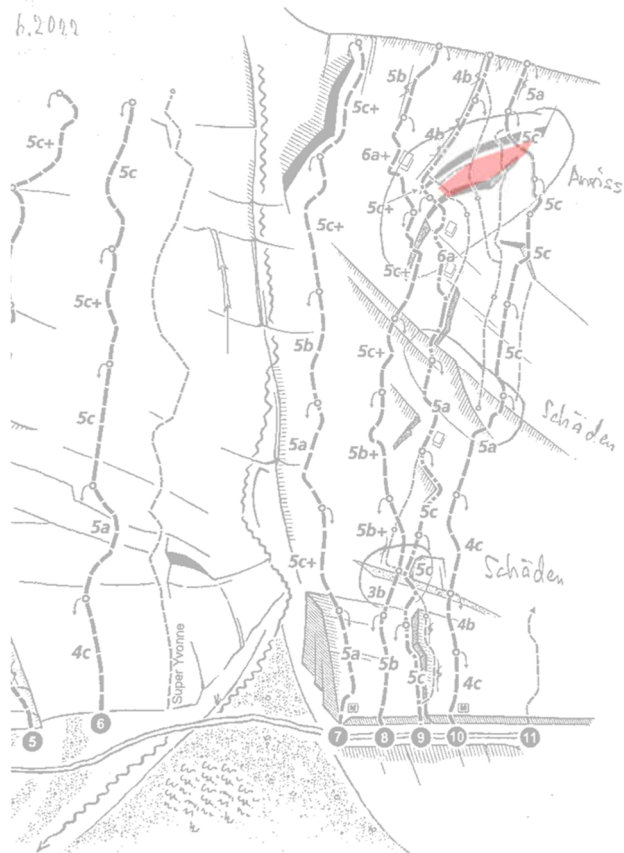
Aktennotiz und Fotodokumentation vom 23. Juni 2022, André Henzen, Bergführer/KWO

- Erste Infos am 22. Juni aus der Route Nr. 7 Flüdliblutt betreffend lose Blöcke durch Bergführer Martin Grossen an Verlag Filidor (Herausgeber der Kletterführer Schweiz Plaisir und Schweiz Extrem).
- Do 23.6.2022 09:56 Tf und Aufgebot an André Henzen durch Alex Willener (SiBe KWO) für Ortsschau.
- Do 23.6.2022 10:08 Fotodokumentation und Drohnenflug ins Anrissgebiet durch André Henzen.
- Anriss: 667'665/159'445, 1935 m ü. M.; Die Anrissnische liegt rechts von Stand 5 oder 6 der Route Nr. 9, wo diverse Varianten sowie die Route Nr. 10 "Neuholz" verläuft.
- Start Route Nr. 9: 667'820/159'475, 1780 m ü. M., somit Absturzhöhe bis Wanderweg total 155 m.




Felssturz Juni 2022, Datum/Zeit nicht bekannt, rezente Absturzspuren jedoch sichtbar, Foto A6601810.


Räterichsbodensee **** 36
Seelatten Länge 220 m Einstieg 1790 m Exp E



Räterichsbodensee Sektor "Seeplatten",
Übersicht des mittleren Teiles; © p. 271,
Schweiz Plaisir West, Band I, 2019, Verlag Filidor



Räterichsbodensee Sektor "Seeplatten", Foto Andi
Mürner; Schlussriss in Nr. 9 "Kombination Weisser
Germer-Toni", oberhalb der Anrissnische; © p. 273,
Schweiz Plaisir West, Band I, 2019, Verlag Filidor



Der Felssturz ereignete sich zwischen den Routen Nr. 7 "Fidläblutt" und Nr. 11 "Grimselstrom";
Räterichsbodensee Sektor "Seeplatten"; © p. 269, Schweiz Plaisir West, Band I, 2019, Verlag Filidor



Gesamter Felssturzbereich (im Zentralen Aare-Granit) oberhalb des Wanderweges, Panorama A6601803-5.



Ausschnitt: Massiv beschädigte Felsbereiche in den Routen 8 und 9 (sowie früheren Varianten) zwischen Absturznische und Wanderweg, etwa zwischen 1890 und 1830 m ü. M., Foto A6601808.



Bedeutende Ablagerungen auf der Höhe von Stand 2 der Route Nr. 8 "Bruni Chue", Foto A6601807.



Oberer Bereich der Platten mit einem weiteren Anriss unbestimmten Datums (ohne rezente Absturzspuren), Foto A6601811.



Vergößerter Bereich aus voriger Abbildung. Die Route Nr. 12 "Tim und Struppi" dürfte in diesem Bereich verlaufen, Foto A6601811.



Anrissgebiet des Felssturzes Juni 2022, Drohnenfoto DJI_0392_W, 23.6.2022 11:32.



Massive Beschädigungen in den Kletterrouten, vor allem in der Route Nr. 9 "Kombination Weisser Germer-Toni". Drohnenfoto DJI_0398_W vom 23.6.2022 11:33.



Bedeutende Ablagerungen im Bereich des 2. Standes von Route Nr. 8 "Bruni Chue", wo auch Route Nr. 9 "Kombination Weisser Germer-Toni" durchgeht. Drohnfoto DJI_0406_W vom 23.6.2022 11:35.

Quellenangaben:

Fotos André Henzen/KWO:

- p. 1 sowie p. 3-6 von der gegenüberliegenden Seeseite aus, Sony α 6600
- p. 7-8 Drohnfotos DJI Mavic 2 Enterprise Advanced

Angaben aus Kletterführer:

- p. 2 © Schweiz Plaisir West Band I, 2019, edition filidor, Reichenbach/BE, ISBN 978-3-906087-52-8